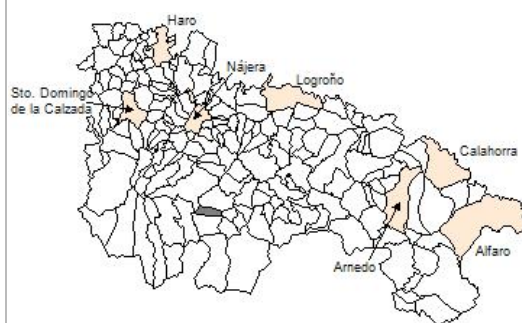


## 1. Datos Generales

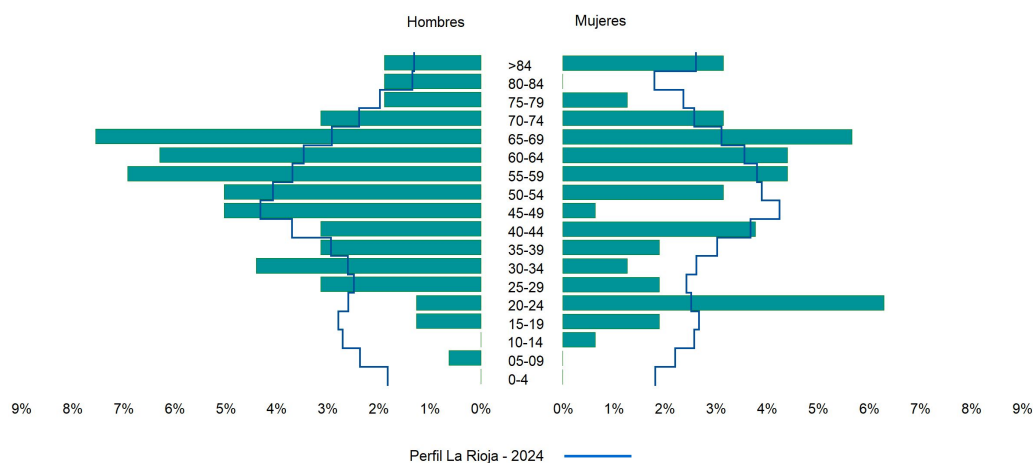
Código INE	26122
Municipio	Rasillo de Cameros (El)
Partido judicial	Logroño
Zona de salud	Torrecilla en Cameros
Superficie municipal (Km2)	15,85
Altitud máx. del núcleo de población principal (m)	1.101
Distancia a la capital	48
Número de núcleos	2



## 2. Evolución Demográfica

Padrón	2022	2023	2024
Total	151	154	159
Hombres	84	87	90
Mujeres	67	67	69
Densidad	9,5	9,7	10,0
Extranjeros	23	20	17

El Rasillo de Cameros - 2024



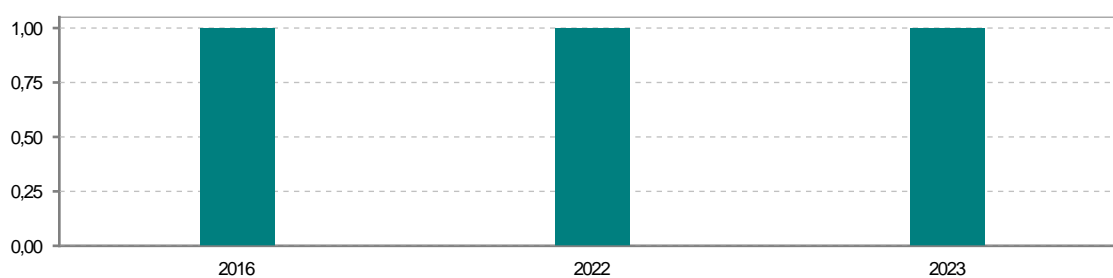
### 3. Índices y tasas de Población (1/1/2024)

	Rasillo de Cameros (EI)	La Rioja
Ratio de feminidad (Total Mujeres / Total Hombres) x 100	76,67	102,64
Índice de infancia (Pob. de 0 a 14 / Pob. Total) x 100	1,26	13,34
Índice de tendencia (Pob. de 0 a 4 / Pob. de 5 a 9) x 100		79,34
Índice de juventud (Pob. de 15 a 29 / Pob. total) x 100	15,72	15,32
Índice de longevidad (Pob. > 84 / Pob. > 64) x 100	17,02	17,48
Índice de vejez (Pob. >= 65 / Pob. Total) x 100	29,56	22,12
Tasa de dependencia ((Pob. < 16 + Pob. > 64) / Pob. de 16 a 64) x 100	45,87	57,66
Tasa de reemplazo (Pob. de 20 a 29 / Pob. de 55 a 64) x 100	57,14	68,84
Tasa de maternidad (Pob. de 0 a 4 / Mujeres de 15 a 49) x 100		17,20
Tasa de residentes extranjeros (Total extranjeros / Pob. Total) x 100	10,69	14,42

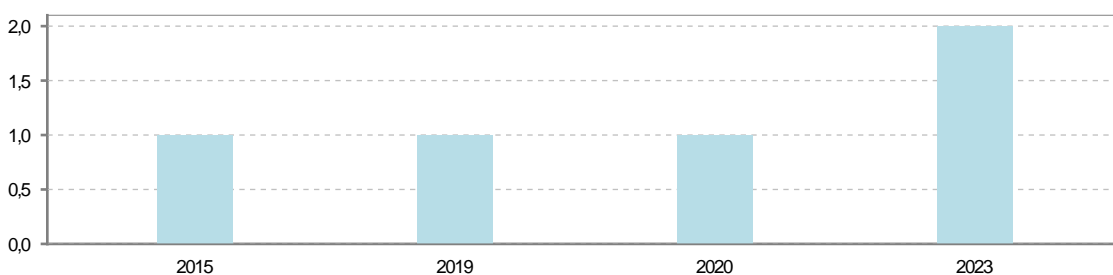
### 4. Movimiento Natural de la Población

	2018	2019	2020	2021	2022	2023
Nacimientos					1	1
Defunciones		1	1			2
Matrimonios				1	1	1
Crecimiento vegetativo		-1	-1		1	-1

**Nacimientos**

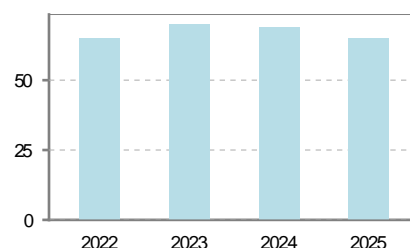


**Defunciones**

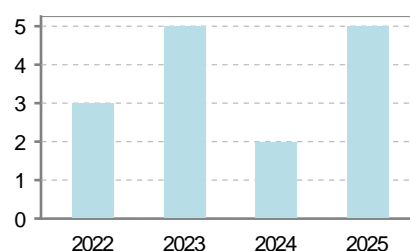


## 5. Mercado Laboral. (a 31 de marzo)

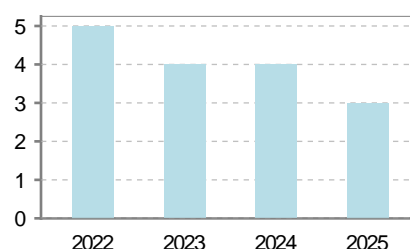
Afiliados	2022	2023	2024	2025
Total	65	70	69	65
R.General y otros	46	49	49	46
Autónomo no agrario	19	21	20	19
Autónomo agrario				



Contratos	2022	2023	2024	2025
Total	3	5	2	5
Hombres	3	4	1	3
Mujeres		1	1	2



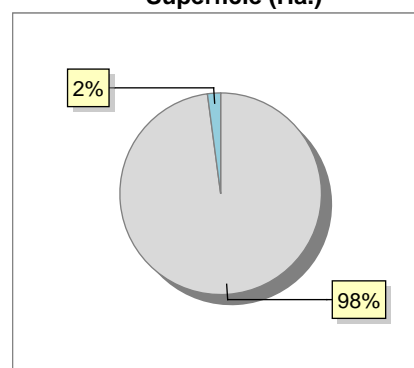
Paro registrado	2022	2023	2024	2025
Total	5	4	4	3
Hombres	3	1	2	1
Mujeres	2	3	2	2



## 6. Catastro (2024)

Titulares		Unidades Urbanas	
Urbano	567	Industrial	18
Rústico	436	Residencial	278
Urbano/Rústico	888	Terciario y comercial	41
		Equipamiento	7
Unidades Rústicas		Suelo vacante	139
Parcelas	1.615	Edificio Singular	1
Subparcelas	1.864		
Valor Catastral Rústico		Superficie Urbana	
Valor (Miles de Euros)	2.179,09	Superficie edificada	17,73
		Superficie sin edificar	10,92
Valor Catastral Urbano (Miles de Euros)			
Valor catastral del suelo			8.750,47
Valor catastral de la construcción			14.344,35

**Superficie (Ha.)**

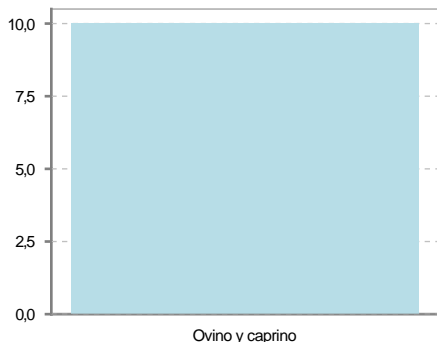


● Superficie rústica (Ha.)

● Superficie urbana (Ha.)

## 7. Ganadería (2024)

	Cabezas ganaderas	Unidades ganaderas
<b>Aves</b>		
Gallinas		
Pollos		
<b>Bovinos</b>		
Terneros de cebo		
Vacas de carne		
Vacas de ordeño		
<b>Conejas</b>		
Conejas		
<b>Ovinos y Caprinos</b>	10	1,50
Cabras		
Ovejas	10	1,50
<b>Porcinos</b>		
Cerdas		
Cerdos de cebo		



## 8. Distribución General del Terreno -Ha. (2023)

	Total	Regadío	Secano
<b>Total Municipal</b>	1.585	10	1.575
<b>Tierras de cultivo</b>	7	1	6
Barbecho y otras tierras			
Cultivos herbáceos	7	1	6
Cultivos leñosos			
<b>Aprovechamiento pastos</b>	178	6	172
Eriales	4		4
Pastizales permanentes	137		137
Prados permanentes	37	6	31
Prados y pastizales naturales			
<b>Superficie agraria no utilizada</b>	4		4
Baldíos	4		4
Cultivos permanentes	..		
<b>Superficies forestales arboladas</b>	1.279	3	1.276
Espartizal			
Monte abierto	28		28
Monte leñoso	278		278
Monte maderable	973	3	970
<b>Superficie ni agraria ni forestal</b>	117		117
Ríos y lagos	65		65
Superficie no agrícola	44		44
Terreno improductivo	8		8

## 9. Cultivos herbáceos -Ha. (2023)

	Secano	Regadío	Total
<b>Total cultivos herbáceos</b>	6	1	7
Cereales grano			
Leguminosas grano			
Patata			
Cultivos industriales			
Flores y plantas			
Cultivos forrajeros	6		6
Hortalizas		1	1

## 10. Cultivos leñosos -Ha. (2023)

	Secano	Regadío	Total
<b>Total cultivos leñosos</b>			
Cítricos			
Frutales			
Viñedo			
Olivar			
Otros cultivos leñosos			
Viveros			

## 11. Entidades Financieras

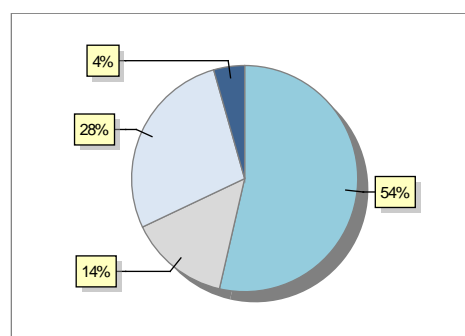
	2022	2023	2024
Entidades financieras de Depósito	0	0	0
Entidades Financieras de Crédito	0	0	0

## 12. Salud

	2022	2023	2024
Centros de salud	0	0	0
Consultorios	1	1	1
Farmacias	0	0	0
Botiquines	0	0	0

## 13. Parque de Vehículos

	2020	2021	2022	2023
Total vehículos	149	165	166	181
Automóviles	79	87	88	97
Motos	17	21	22	26
Furgonetas y Camiones	45	49	48	50
Autobuses	0	0	0	0
Tractores industriales	0	0	0	0
Otros vehículos	8	8	8	8



## 14. Espacios Deportivos

	2024
Campos de tiro	0
Campos de golf	0
Campos de fútbol	0
Rocodromos	0
Pistas de petanca	0
Pistas de padel	0
Pistas de atletismo	0
Piscinas cubiertas	0
Pistas de squash	0
Pistas polideportivas	1
Pistas de tenis	1
Piscinas al aire libre	0
Pabellones polideportivos	0
Pabellones con fronton	0
Frontones	1

## 15. Turismo (2024)

	Establecimientos	Habitaciones	Plazas
<b>Hoteles</b>			
Casas rurales	13	62	123
Restaurantes	2		118
<b>Hostales</b>			
<b>Pensiones</b>			
<b>Turismo activo</b>			
Agencias de viajes			
Apartamentos	2	6	39
<b>Campings</b>			
<b>Albergues turísticos</b>			
Viviendas de uso turístico	12		
<b>Empresas organizadoras de congresos y reuniones</b>			

## 16. Conectividad: Banda ancha Fija

Entidad Municipal	Caudal de Bajada	Fibra optica de centralita	Fibra optica hasta el Hogar
Rasillo de Cameros (EI)	3 Mb	NO	NO

## 17. Conectividad: Banda ancha Movil

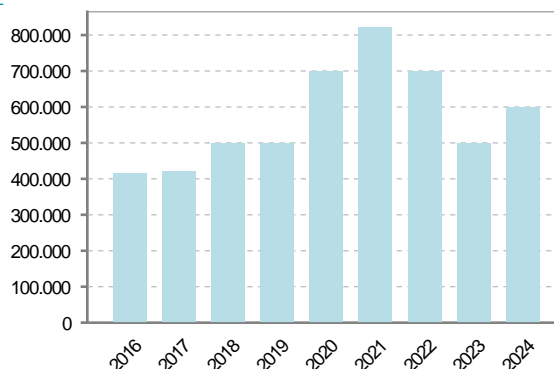
Entidad Municipal	Caudal de Bajada	UMTS
Rasillo de Cameros (EI)	6 Mb	SI

## 18. Presupuestos Municipales

### Gastos por capitulos

Gastos de Personal	131.500
Gastos en Bienes Corrientes y Servicios	214.900
Gastos Financieros	0
Transferencias Corrientes	29.600
Inversiones Reales	224.000
Transferencias de Capital	0
Activos Financieros	0
Pasivos Financieros	0

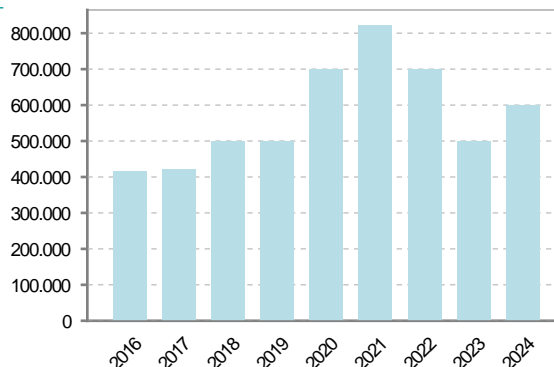
### Gastos



### Ingresos por capitulos

Impuestos Directos	190.500
Impuestos Indirectos	10.000
Tasas y Otros Ingresos	90.000
Transferencias Corrientes	54.000
Ingresos Patrimoniales	40.000
Enajenacion de Inversiones Reales	0
Transferencias de Capital	215.500
Activos Financieros	0
Pasivos Financieros	0

### Ingresos



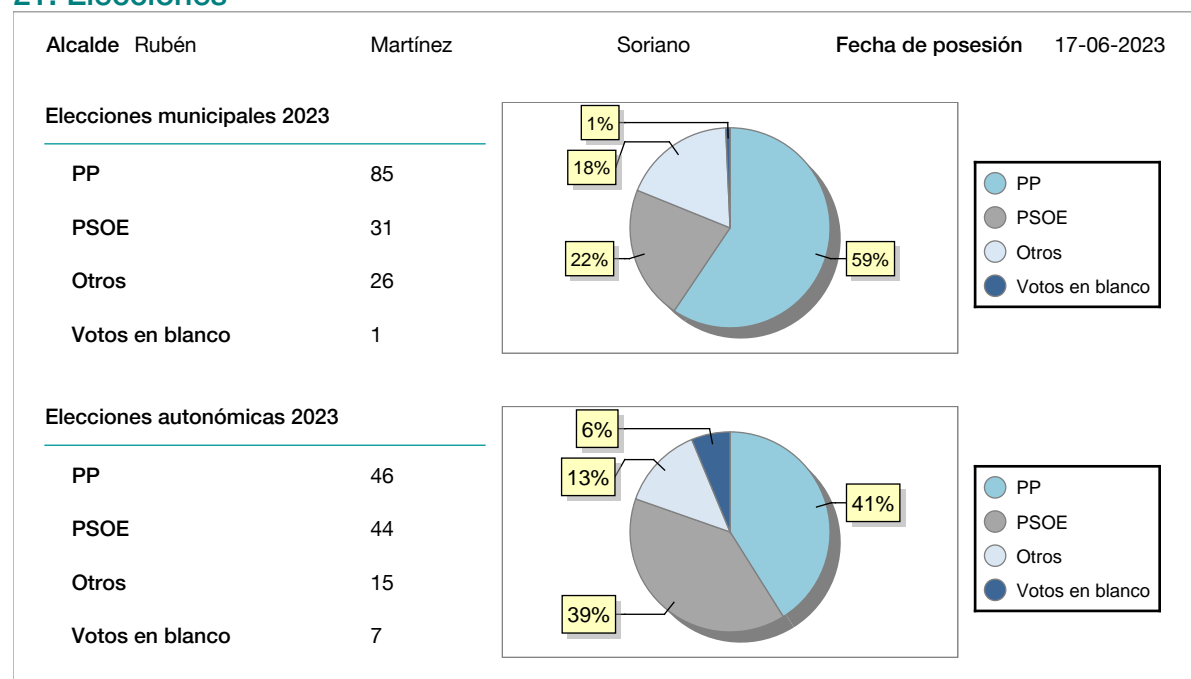
## 19. Educación - Curso 2024 / 2025 - Centros públicos

Educación Infantil 2º Ciclo, Primaria y Especial		ESO, Bachillerato y Ciclos Formativos	
Institución educativa		Institución educativa	
CRA	Sin centro rural agrupado	Centros	0
Colegios	0	<b>Alumnado</b>	
<b>Alumnado</b>		ESO	0
Alumnos	0	Bachillerato	0
		Ciclos Formativos	0
<b>Alumnos</b>			
SIN DATOS			

## 20. Educación - Curso 2024 / 2025 - Centros privados

Educación Infantil 2º Ciclo, Primaria y Especial		ESO, Bachillerato y Ciclos Formativos	
Institución educativa		Institución educativa	
Colegios	0	Centros	0
<b>Alumnado</b>		<b>Alumnado</b>	
Alumnos	0	ESO	0
		Bachillerato	0
		Ciclos Formativos	0
<b>Alumnos</b>			
SIN DATOS			

## 21. Elecciones



## 22. Renta Media

	2021	2022
Media de la renta por unidad de consumo	20.822	23.781
Renta neta media por hogar	28.382	32.504